

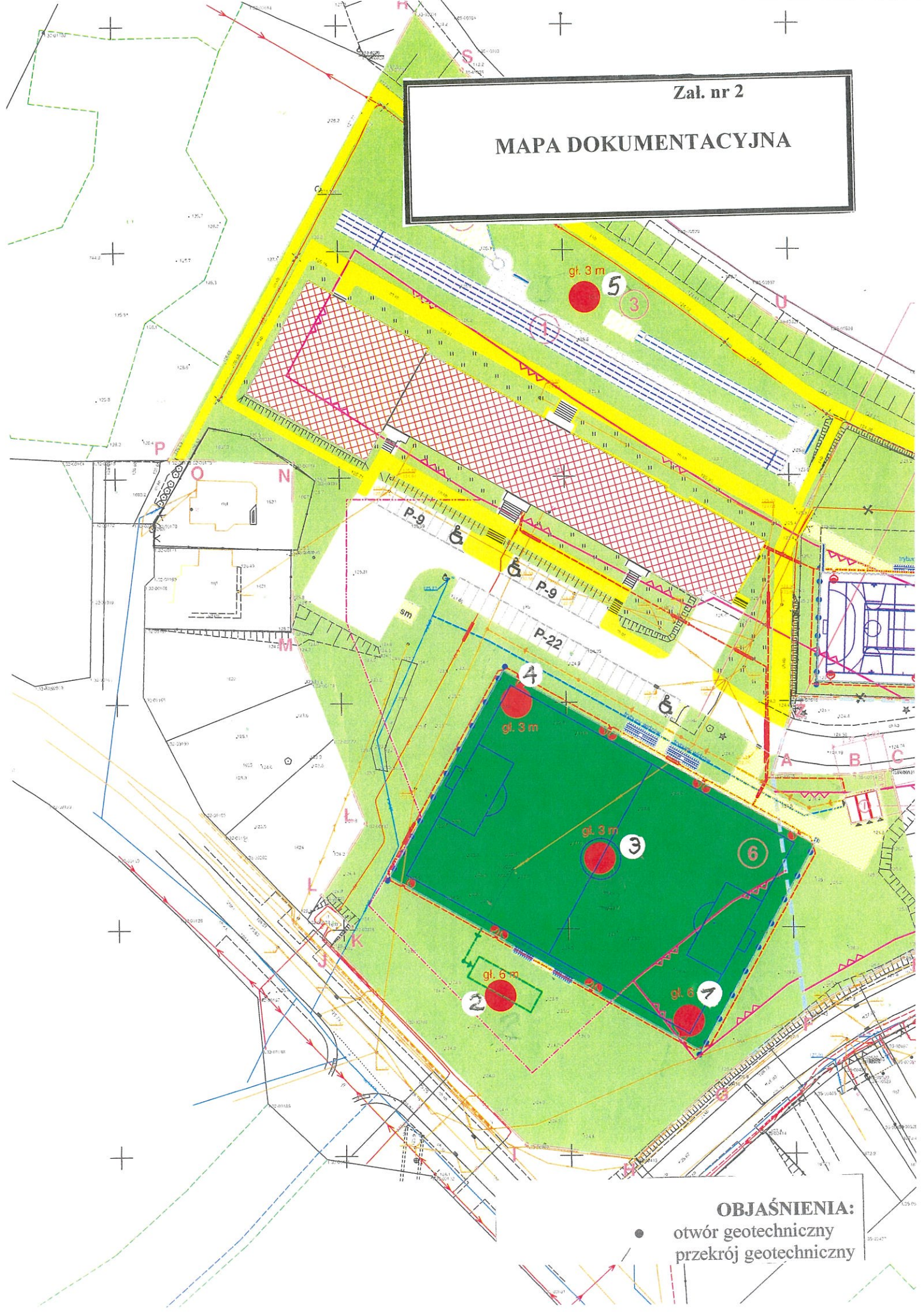
Załącznik nr 1  
MAPA LOKALIZACYJNA  
SKALA 1:10000

rejon badania



Załącznik nr 2

# MAPA DOKUMENTACYJNA








## OBJAŚNIENIA:

● otwór geotechniczny  
przekrój geotechniczny





Klasyfikacja Gruntów Elk ul. Grajewska 17A					KARTA OTWORU GEOTECHNICZNEGO Profil numer 1					Zał.nr: 3,1 Wiertnica: WH - 020Os		
Miejscowość: Rajgród Gmina: Rajgród Powiat: grajewski Województwo: podlaskie					Obiekt: boisko Inwestor: Wiercenie wykonał: Klasyfikacja Gruntów Elk Nadzór geologiczny: Mirosław Podgórski					System wiercenia: mech. okrężny Rzędna: 125.90 m n.p.m Skala 1 : 70 Data wiercenia: 2023-09-19		
Wiercenie	Głębokość zwierciadła wody	Stratygrafia	Profil litologiczny		Przelot	Opis litologiczny	Wilgotność	Symbol gruntu	Stan gruntu	Stopień zagęszczenia	Ilość waleczkowań	Warstwa geotechniczna
	[m.p.p.t.]		[m]		[m]							
	1	2	3	4	5	6	7	8	9	10	11	12
5.20 ~		Czwartorzęd Plejstocen				głina piaszczysta	mw	Gp	tpl		1/2	I
				0.50		pospółka gliniasta, brązowa		Pog				
				0.90		głina piaszczysta, brązowa od 2,1 szara						
				6.00								
Profil numer 2 123.30 m npm												
5.00 ~		Nasyp Holocen Czwartorzęd Plejstocen				nasyp niekontrolowany, (Gp)	w	nN	pl		2/3	Ia
				0.50		torf suchy		T				
				1.30		głina piaszczysta, szara						
				2.60		głina piaszczysta, niebiesko-szara						
				6.00								

Rysunek wykonano programem "GeoStar" zgodnie z PN 123.34567/98

Kartę opracował: M. Podgórski

Klasyfikacja Gruntów Elk ul. Grajewska 17A				<b>KARTA OTWORU GEOTECHNICZNEGO</b> <b>Profil numer 3</b>				Zał.nr: 3,2 Wiertnica: WH - 0200s				
Miejscowość: Rajgród Gmina: Rajgród Powiat: grajewski Województwo: podlaskie				Obiekt: boisko Inwestor: Wiercenie wykonał: Klasyfikacja Gruntów Elk Nadzór geologiczny: Mirosław Podgórski				System wiercenia: mech. okrężny Rzędna: 124.00 m n.p.m. Skala 1 : 50      Data wiercenia: 2023-09-19				
Wiercenie	Głębokość zwiędziadła wody [m.p.p.t.]	Stratygrafia	Profil litologiczny		Przelot [m]	Opis litologiczny	Wilgotność	Symbol gruntu	Stan gruntu	Stopień zagęszczenia	Ilość wałeczków	Warstwa geotechniczna
			[m]									
	1	2	3	4	5	6	7	8	9	10	11	12
		Nasyp				nasyp niekontrolowany, (GI, Ps)		nN				
		Nasyp			0.50	nasyp, głina piaszczysta, brązowa	mw	Gp	tpl			
			1.0		1.00	torf, czarny R3						
		Czwartorzęd			1.90	torf, brunatny R1		T				
		Holocen			2.50	głina piaszczysta, szara	mw	Gp	pl		2/3	
			3.0		3.00							

<b>Profil numer 4</b> 123.80 m npm												
						torf, czarny R2						
	0.90 ~		1.0									
		Czwartorzęd			2.20	torf, brunatny R1		T				
		Holocen										
			4.0		4.00							

Rysunek wykonano programem "GeoStar" zgodnie z PN 123.34567/98

Kartę opracował: M. Podgórski

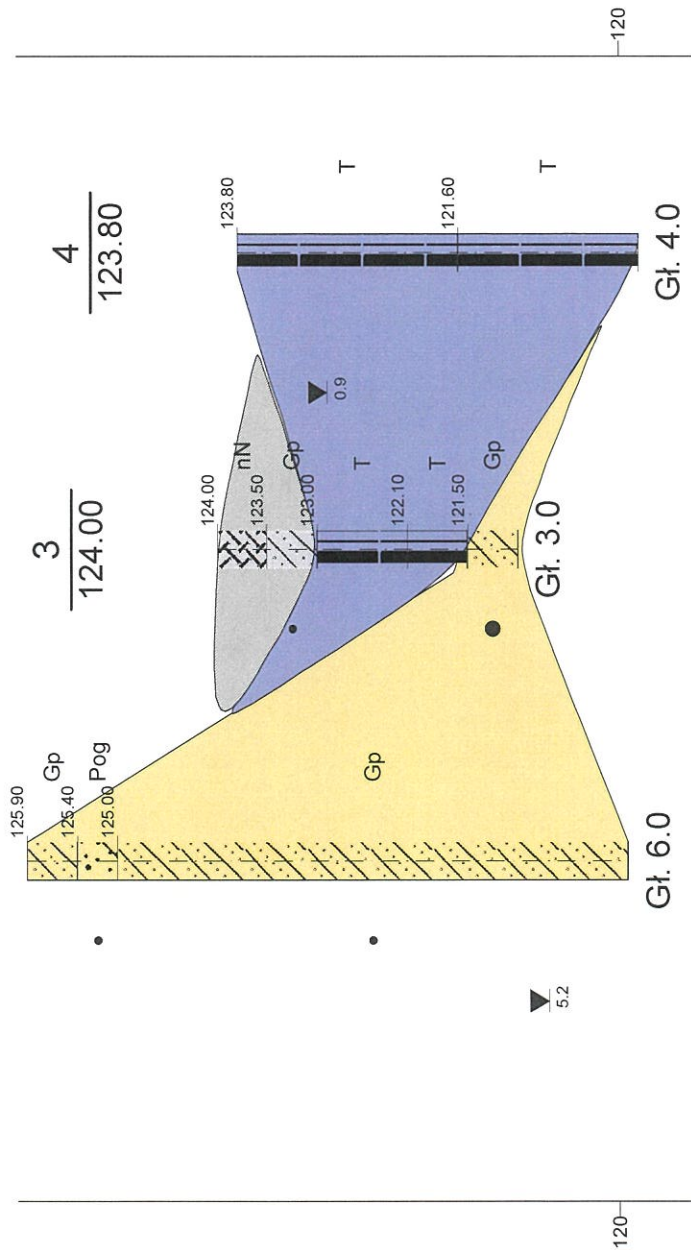
Klasyfikacja Gruntów Elk		KARTA OTWORU GEOTECHNICZNEGO					Zał.nr: 3,3					
ul. Grajewska 17A		Profil numer 5					Wiertnica: WH - 0200s					
Miejscowość: Rajgród		Obiekt: boisko			System wiercenia: mech. okrężny							
Gmina: Rajgród		Inwestor:			Rzędna: 125.30 m n.p.m							
Powiat: grajewski		Wiercenie wykonał: Klasyfikacja Gruntów Elk			Skala 1 : 25		Data wiercenia: 2023-09-19					
Województwo: podlaskie		Nadzór geologiczny: Mirosław Podgórski										
Wiercenie	Głębokość zwiarcia wody	Stratygrafia	Profil litologiczny		Przelot	Opis litologiczny	Wilgotność	Symbol gruntu	Stan gruntu	Stopień zagęszczenia	Ilość wałeczków	Warstwa geotechniczna
			[m]									
1	2	3	4	5	6	7	8	9	10	11	12	
		Nasyp			nasyp, (Pd, Pg)		nN					
		Nasyp		0.20	piasek zagliniony suchy						1/1	
				1.10	głina piaszczysta, brązowa							
		Czwartorzęd				mw		tpl				
		Plejstocen		2.0			Gp				2/1	
				3.0								
				3.00								

1  
125.90

m n.p.m.

- nasyp niekontrolowany
- gлина piaszczysta
- pospółka gliniasta
- Torf

m n.p.m.



Skala  
1: 1000  
75

1	41.2m	3	39.4m	4
1		3		4

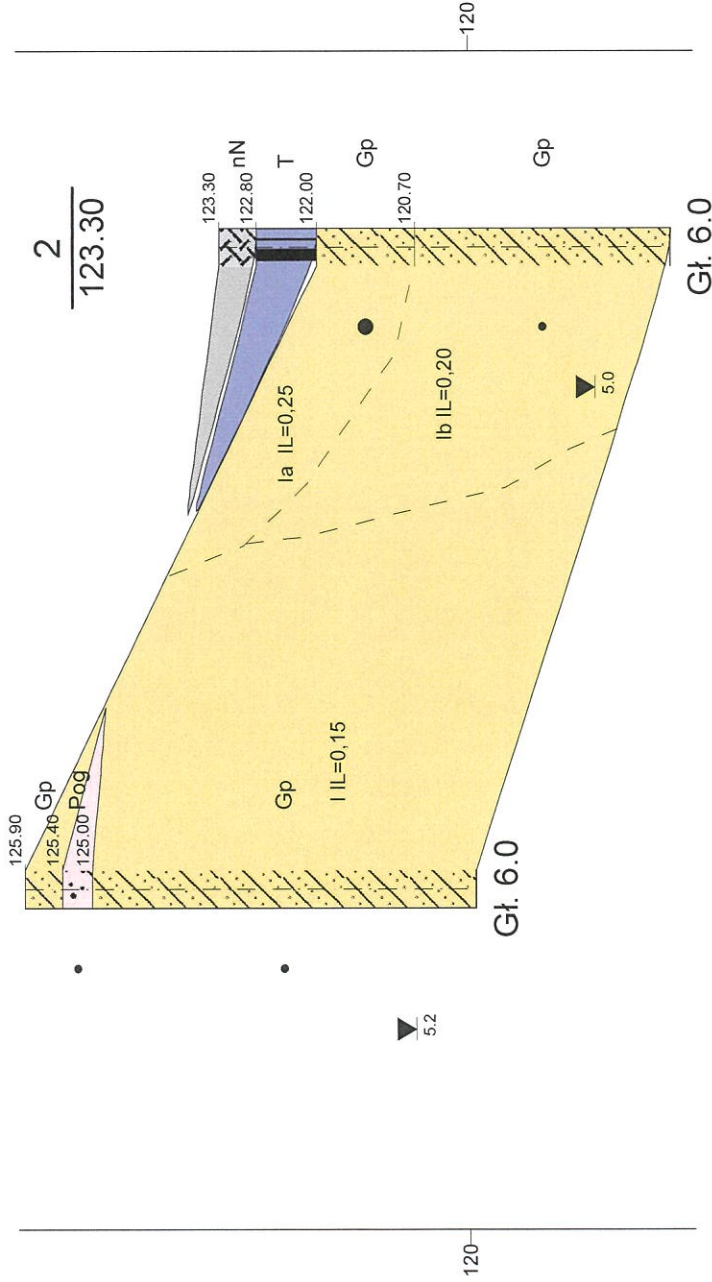
Klasyfikacja Gruntów Ełk Grajewska 17A		Zał.nr 4.1
Projekt zabudowy sportowej. Rajgród.		
Przekrój geologiczny		Skala 1: 1000 75
Opracował	Data	Nazwisko
23.09.2023		Mirosław Podgórski
		Podpis

1  
125.90

m n.p.m.

- nasyp niekontrolowany
- głina piaszczysta
- pospółka gliniasta
- Torf

m n.p.m.



Skala  
1: 500  
100

42.4m

1

2

Klasyfikacja Gruntów Ełk Grajewska 17A				Zał.nr 4.2			
Projekt obiektów sportowych. Rajgród.				Przekrój geologiczny		Skala 500 1: 100	